

**En TRAIN jusqu'à une GARE PRINCIPALE**

Les gares à partir desquelles les connexions avec le CRR sont les plus intéressantes sont les gares de: **Bruxelles-Nord** provenances: Bruxelles aéroport; Antwerpen/Mechelen (Sint-Niklaas); Liège/Leuven; Hasselt; Dendermonde.

**Bruxelles-Centrale** provenances: Bruxelles-Nord ou Bruxelles-Midi gare TGV.

**Bruxelles-Midi gare TGV** provenances: Oostende/Gent/Aalst; Charleroi/Nivelles; Mons; Tournai; France, Angleterre.

**Bruxelles-Schuman** provenances: Arlon/Namur/Ottignies (Wavre).

\* Horaires et infos:

**SNCB: [www.sncb.be](http://www.sncb.be) ou tél.: 02 555 25 25**

Informations  
valables pour les  
jours de la semaine en  
dehors des congés\*

**En METRO, en BUS et A PIED jusqu'au CRR**

\* Horaires et infos:

**STIB: [www.stib.be](http://www.stib.be) ou tél.: 02 515 20 00**

**De Lijn: [www.delijn.be](http://www.delijn.be) ou tél.: 070 220 200**

Depuis les gares de Bruxelles-Centrale (± 35 min\*) et Bruxelles-Schuman (± 30 min\*)



Ligne 1 (direction Stockel) +



Bus 28 (direction Konkel) +



(100 m)

↳ arrêt: Tomberg

↳ arrêt: Voot

Depuis la gare de Bruxelles-Midi gare TGV (± 45 min\*)



Ligne 2 (direction Simonis(Elisabeth)) +  
ou Ligne 6



Ligne 1 (direction Stockel) +



Bus 28 (direction Konkel) +



(100 m)

↳ arrêt: Arts-Loi

↳ arrêt: Tomberg

↳ arrêt: Voot

Depuis l'aéroport de Bruxelles National (± 35 min\*)



Bus De Lijn 359 (direction Roodebeek) +



(1,3 km)

↳ arrêt: Roodebeek

\* Temps d'attente + temps de parcours

**TAXI**

Infos: [www.taxi.irisnet.be](http://www.taxi.irisnet.be)  
[www.biac.be](http://www.biac.be)

Un large service de taxi est disponible depuis les principales gares. Le temps de parcours varie de **8 min** depuis la gare de Bruxelles-Schuman à **15 min** depuis la gare de Bruxelles-Midi gare TGV. Néanmoins aux heures de pointe, la congestion importante dans la capitale risque d'allonger de manière conséquente ce temps de parcours.

L'aéroport de Bruxelles National est également très bien desservi par les sociétés de taxi (**10 min** hors heures de pointe).

**A VELO**

Infos: [www.fiets.irisnet.be](http://www.fiets.irisnet.be)  
[www.provelo.be](http://www.provelo.be)  
[www.cyclocity.be](http://www.cyclocity.be)

L'itinéraire cyclable régional n° 14 part de la gare de Bruxelles-Centrale et passe à proximité du CRR en empruntant notamment la rue de la Loi, le rond-point Schuman, le square Joséphine Charlotte et la rue de la Cambre (7,5 km). Des stationnements vélos sont disponibles dans le parking couvert du CRR (parking souterrain de la Maison de l'Automobile (FEBIAC) situé Drève de la Grange aux Dîmes). Toutes les gares et stations de métro sont équipées de dispositifs des stationnements pour vélo, la plupart couverts. Des stations de location de vélos «Cyclocity» sont réparties dans tout l'hypercentre de la ville. La gare de Bruxelles-Centrale dispose d'une de ces stations.

**A PIED**

voir carte de détail

Bus 28, arrêt Voot: 100 m

Bus 359, arrêt Roodebeek: 1,3 km.

La station de métro la plus proche à pied est Tomberg (1,1 km).

**CARSHARING**

Infos: [www.cambio.be](http://www.cambio.be)  
[www.zencar.eu](http://www.zencar.eu)

De nombreuses stations de Carsharing sont disséminées dans le centre de Bruxelles. Les gares de Bruxelles-Centrale (Cambio), Bruxelles-Schuman (Cambio et Zen car) et Bruxelles-Midi gare TGV (Cambio) en sont équipées.

**EN VOITURE**

Au départ d'Ostende/Gand (E40) – Anvers (E19) – Aéroport Bruxelles National

Empruntez le Ring de Bruxelles (R0) en direction de Liège/Namur. Continuez sur le R0 jusqu'à la sortie 3 (Zaventem-Nord/Diegem-Sud). Suivez toujours la direction Woluwe (R22). Continuez toujours tout droit sur le Boulevard de la Woluwe. Au carrefour à feux situé 800 m après le passage dans le tunnel de Woluwe, prenez à droite (rue Voot) et ensuite la première à gauche (rue Vandenhoven).

\* Après 100 m, prenez à gauche (Drève de la Grange aux Dîmes). Le parking du CRR se situe sur votre droite, dans le parking souterrain de la Maison de l'Automobile (FEBIAC). Des places visiteurs sont à votre disposition. Attention, n'oubliez pas de placer votre disque si vous vous stationnez en dehors du parking (zone bleue limitée à 2h, hormis le long du Boulevard de la Woluwe).

Au départ de Mons/Paris (E19) – Charleroi (A54)

Prenez la E19 en direction de Bruxelles. A l'embranchement avec le Ring de Bruxelles (R0), suivez la direction Ring-Est/Waterloo.

\*\* Continuez sur le R0 jusqu'à la sortie 1 (Tervuren). Au carrefour des Quatre-Bras de Tervuren, prenez à gauche en direction de Bruxelles (N3).

Après 3,5 km, prenez la bande de droite. Au second carrefour, tournez à droite en direction de Ring/Mons/Liège/Anvers. Au deuxième feu, tournez à gauche (rue Voot) puis prenez la première à gauche (rue Vandenhoven). Ensuite, cf. itinéraire pour Ostende/Gand - Anvers à partir de \*.

Au départ de Namur/Luxembourg/Strasbourg (E411)

Suivez la E411 en direction de Bruxelles. A la jonction avec le Ring de Bruxelles (R0), prenez le Ring en direction de Liège/Anvers/Zaventem. Ensuite, cf. itinéraire pour Mons/Paris – Charleroi à partir de \*\*.

Au départ de Louvain/Liège (E40)

Suivez la E40 en direction de Bruxelles. Prenez la sortie 20 (Kraainem/Woluwe) et ensuite, dirigez vous à droite en direction de Kraainem/Woluwe. Au deuxième carrefour à feux, prenez à droite en direction de Woluwe (R22). Au carrefour à feux situé 800 m après le passage dans le tunnel de Woluwe, prenez à droite (rue Voot) et ensuite la première à gauche (rue Vandenhoven).

Ensuite, cf. itinéraire pour Ostende/Gand – Anvers à partir de \*.

FICHE D'ACCESSIBILITE MULTIMODALE ©



**Centre de recherches routières**

**Siège social**

Boulevard de la Woluwe 42

1200 Bruxelles









Tél.: +32 2 775 82 20

Fax: +32 2 772 33 74

**GPS** 50°50'23" N - 4°26'04" E  
**PARKING** Drève Grange Aux Dimes, Bruxelles



Légende

-  : site du CRR
-  : parking souterrain
-  : itinéraire METRO + arrêts
-  : itinéraire BUS + arrêts
-  : itinéraire TRAM + arrêts
-  : itinéraire VELO ICR 14
-  : itinéraire PIETON
-  : itinéraire VOITURE



PLAN DE DETAIL